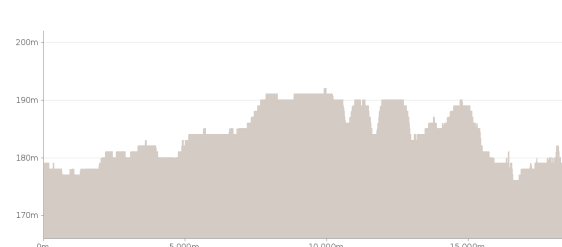
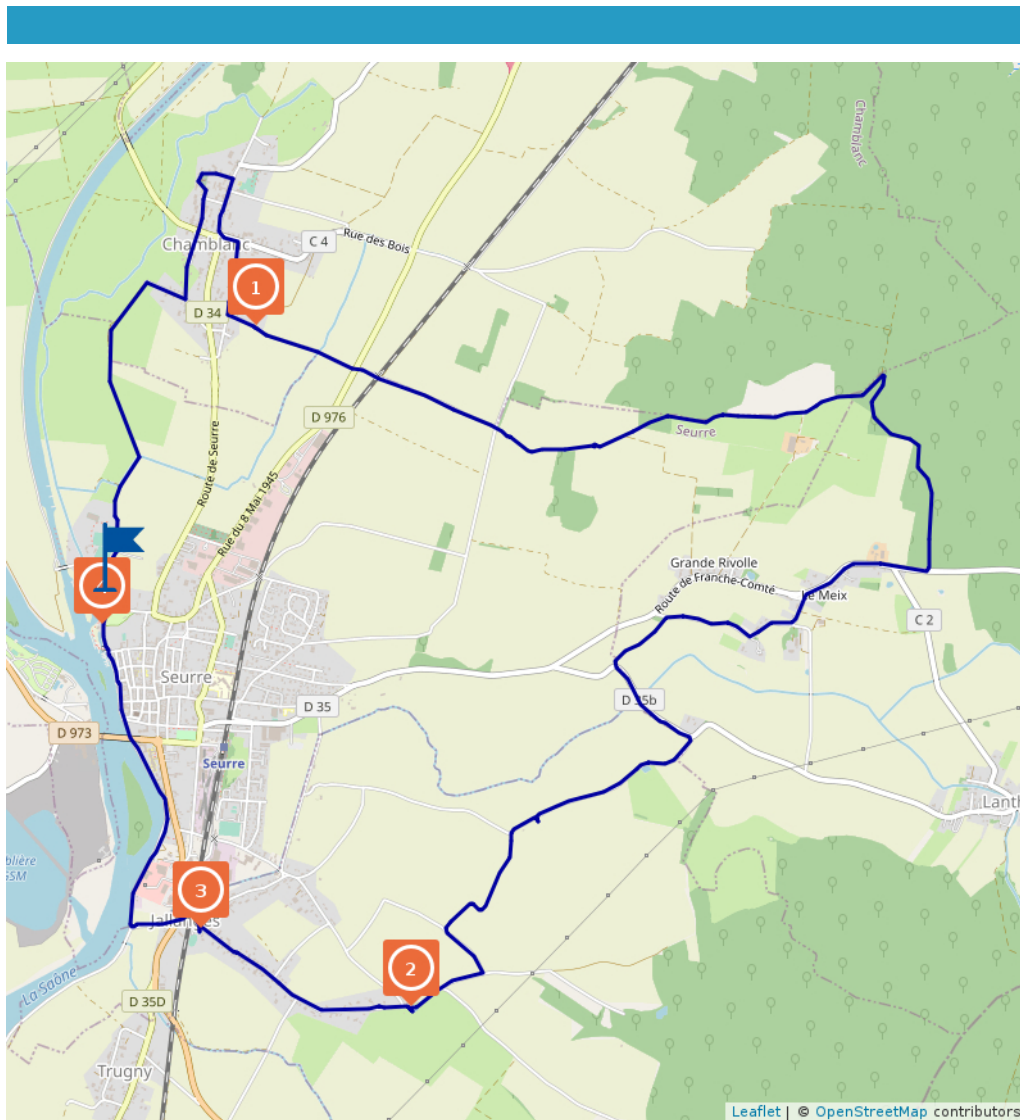




Sentier Anne Marie Javouhey

Proposé par :
Rives de Saône

"Ce PDF a été généré à partir de Cirkwi, la plateforme de partage d'activités touristiques qui vous fait voyager"

www.cirkwi.com/circuit/205261



 17.11 km
Marche : 4h 
 maxi 192 m  47 m
 mini 176 m  -48 m


Ce sentier traverse les villages, les champs et un peu de forêt. Il est chargé d'histoire par la présence des forêts de mémoire.

Anne Marie Javouhey, religieuse, libéra en 1838 à Mana en Guyane 185 esclaves. Les villages de Chamblanc, Jallanges et Seurre sont intégrés dans la route des abolitions de l'esclavage.

A noter suivant la saison vous aurez la surprise de découvrir des champs de lavande sur votre parcours.
Nos conseils : Emporter de l'eau, se munir d'une casquette et de crème solaire. Une partie du parcours vous exposera au soleil.

Ce circuit est composé de
4 points d'intérêt

Cet itinéraire vous est fourni à titre indicatif. Cirkwi ne certifie pas la fiabilité des informations contenues dans les textes, cartes ou photos de cet itinéraire. Retrouvez plus d'infos sur www.cirkwi.com

 Mise à jour le 28/07/20 par Rives de Saône et généré par www.cirkwi.com

1

Derrière les Meix
21250 CHAMBLANC
Altitude : 179m

Lieux de mémoire

Forêt de mémoire

150 arbres ont été plantés à Chamblanc, Jallanges et Seurre en mémoire de l'affranchissement de 150 esclaves.

2

Chemin de la Croix de Pierre
21250 JALLANGES
Altitude : 189m

Lieux de mémoire

Forêt de mémoire

150 arbres ont été plantés à Chamblanc, Jallanges et Seurre en mémoire de l'affranchissement de 150 esclaves

3

Rue Anne Marie Javouhey
21250 JALLANGES
Altitude : 180m

Aires de Pique-Nique, Activités Familiales

Aire de pique nique et de jeux.

Aire de jeux pour les enfants avec table de pique nique.

4

21250 SEURRE
Altitude : 178m

Offices de Tourisme

Office de tourisme Rives de Saône

Informations touristiques et pratiques sur le territoire Rives de Saône. WIFI.